

**Карта градостроительного зонирования с. Батурино Муниципального образования "Батуринское сельское поселение"
Асиновского района Томской области (часть карты)**




масштаб 1:7000


Условные обозначения:


Граница единиц административно-территориального деления Российской Федерации

— · · · — — - граница населенного пункта

Территориальные зоны

 - зона застройки индивидуальными жилыми домами (Ж-1)

 - зона инженерной инфраструктуры (И-1)

 - зона рекреационного назначения (Р-1)